

El papel de las vías verdes en la movilidad sostenible y conectada

Vías verdes, rutas ciclables y BiciTransCat - en Girona



Àngel Planas, Gerente CVVGi - 1/12/2020



Costa Brava
Pirineu de Girona



Diputació de Girona



Generalitat de Catalunya



EUROPEAN GREEN WAYS ASSOCIATION
ASOCIACIÓN EUROPEA DE VÍAS VERDES
ASSOCIATION EUROPÉENNE DES VOIES VERTES



CONSORCI **vies verdes** DE GIRONA

2003 – 2020

Desarrollo en colaboración con entidades públicas - privadas

Interreg
POCTEFA
BICITRANSCAT



UNIÓN EUROPEA
UNION EUROPÉENNE



pirineXus

El Consorcio de las Vías verdes de Girona

Ente público que **gestiona recorridos de Vías Verdes y Pirinexus + BiciTranscat** en desarrollo.

- **MANTENIMIENTO**

Acciones habituales: desbroce, limpieza, reposición del firme, vallas...

Obras puntuales. Señalización.

Servicios técnicos varios para la **conexión de itinerarios ciclables ¡!**

- **PROMOCIÓN**

- Acciones nacionales y mercados internacionales: ferias, presstrips y famtrips, jornadas, material informativo, actividades, ...

- Mapa turístico

- Redes sociales, webs, APP's

- Sello de calidad **Bed&Bike**

- Señalización a pie de ruta

- Recuperación y puesta en valor de patrimonio cultural / natural

- **AMPLIACIÓN RED y Promoción del uso de la bicicleta en gral.**

- **FINANCIACIÓN:** Fuentes propias, subvenciones europeas, administración local y autonómica. **Colaboración con múltiples entidades**

















1as ampliaciones conexiones vías verdes con otros itinerarios ciclables: Proyecto transfronterizo primavera 2013: PIRINEXUS



Parte de la ruta Eurovelo nº 8



-  EuroVelo 1 - Atlantic Coast Route
-  EuroVelo 2 - Capitals Route
-  EuroVelo 3 - Pilgrims Route
-  EuroVelo 4 - Central Europe Route
-  EuroVelo 5 - Via Romea Francigena
-  EuroVelo 6 - Atlantic - Black Sea
-  EuroVelo 7 - Sun Route
-  EuroVelo 8 - Mediterranean Route
-  EuroVelo 9 - Baltic - Adriatic
-  EuroVelo 10 - Baltic Sea Cycle Route
-  EuroVelo 11 - East Europe Route
-  EuroVelo 12 - North Sea Cycle Route
-  EuroVelo 13 - Iron Curtain Trail
-  EuroVelo 15 - Rhine Route

Crecimiento planeado



Generalitat de Catalunya
Departament de Territori
i Sostenibilitat

Generalitat de Catalunya
Departament d'Empresa
i Coneixement



- Vies verdes actuals
- Traçat Bicitranscat
- Ruta Pirinexus
- Vies verdes en execució DDGI - Consorci
- Vies verdes en execució Generalitat

Actuacions convocatòria TES

- 1 Bescanó - Sant Gregori: passarel·la connexió marges riu Ter
- 2 Platja d'Aro - Sant Antoni de Calonge: connexió entre nuclis urbans
- 3 Celrà: connexió del carril bici (de Celrà) amb Girona
- 4 Sant Joan de les Abadesses: connexió nucli urbà amb Pont del Planès
- 5 La Vall d'en Bas: connexió dels diferents nuclis del municipi
- 6 Aiguaviva: connexió municipi amb Vilablareix i aeroport
- 7 Cassà de la Selva - Campllong - Fornells - Llambilles: connexió entre municipis i enllaç amb Girona



Crecimiento rutas 2017 - 2020

- **FEDER** –
65 km nuevos en 3 trazados.
Comarcas Gironès, Pla de l'Estany, Garrotxa y Ripollès.
- **POCTEFA 2 - BicitransCat**
Nuevos itinerarios ciclables (Pirinexus Alt Empordà)
y enlaces intermodales (Figueres)
- **TES** - 7 municipios con proyecto de vía verde
presentados / aprobados en convocatoria del
departamento Territori i Sostenibilitat (Gencat)

120 km iniciales
vías verdes
145 km en 2019
353 km Pirinexus



160 km
vías verdes
2020 –



190 km
en 2021





MAPA BICITRANSCAT

El objetivo del proyecto es unir los distintos destinos turísticos de las comarcas de Girona y del departamento francés de los Pirineos Orientales, a través de una red ciclable interconectada a diferentes medios de transporte público.



PLANIFICA TU VIAJE

Muévete en transporte público por Cataluña es el buscador de rutas o router en Internet promovido por la Generalitat de Cataluña con la voluntad de integrar toda la oferta de transporte público que opera dentro del territorio catalán.



Mou-te amb transport públic per Catalunya

Cerca el teu mitjà de transport i
planeja la teva ruta

CERCA



Intermodalidad

¿Cómo pueden integrarse las Vías Verdes en la Estrategia de Movilidad, Segura y Conectada?

Intermodalidad

Potenciar la intermodalidad bicicleta/ transporte público (especialmente tren y autobuses)

+ Reconversión

Facilitar la reconversión de infraestructuras de comunicación en vías y rutas ciclables (tren, carreteras, caminos de servicios a canales de riego, etc).

Caso de la antigua NII en comarcas de Girona.

Presupuesto

Fijar un presupuesto anual en los PGE para la ejecución de vías verdes.

Incentivos

Establecer criterios que premien a aquellos territorios que estén preparados para gestionar las inversiones en el futuro.



© Stella Rotaer

Consorci de les Vies Verdes de Girona

info@viesverdes.org

www.viasverdesdegirona.org